



# Sołecka Strategia Rozwoju Wsi Nowa Wieś

## Spis treści

1. Analiza Zasobów	2
2. Analiza SWOT	5
3. Analiza potencjału rozwojowego wsi	7
4. Wizja	8
5. Program krótkoterminowy	9
6. Program długoterminowy	10
7. Fotografie	13

**ANALIZA ZASOBÓW CZ I**

Rodzaj zasobu	Opis (nazwanie) zasobu jakim wieś dysponuje	Znaczenie zasobu (odpowiednio wstaw X)		
		Małe	Duże	Wyróż- niające
1	2	3	4	5
<b>Przyrodniczy</b>				
-walory krajobrazu, rzeźby terenu.....	Miejsca widokowe – granica parku			X
-stan środowiska.....	Czyste powietrze			X
-walory klimatu.....	Górski			X
-walory szaty roślinnej.....	Występują rośliny chronione, lasy			X
-cenne przyrodniczo obszary lub obiekty.....	Kaskady rzeki Nowinki, czarne bagna			X
-świat zwierzęcy (ostoje, siedliska).....	Jelenie, dziki sarny, borsuki		X	
-wody powierzchniowe (cieki, rzeki, stawy).....	Źródła dwóch rzek, zbiornik retencyjny		X	
-wody podziemne.....				
-gleby.....				
-kopaliny.....	Kopalnia gnejsu		X	
-walory geotechniczne.....				
<b>Kulturowy</b>				
-walory architektury .....	Kościół W.N.M.P. z XVIIIw., Ruiny dworku myśliwskiego z XVI w.		X	X
-walory przestrzeni wiejskiej publicznej.....	Zabudowa stara i nowa		???	
-walory przestrzeni wiejskiej prywatnej .....				
-zabytki i pamiątki historyczne .....				
-osobliwości kulturowe.....	Figurka Jana Napomucena, kapliczki, krzyż papieski			X
-miejsca, osoby i przedmioty kultu.....				
-święta, odpusty, pielgrzymki.....	15.08 odpust i pielgrzymka		X	
-tradycje, obrzędy, gwara.....	Dożynki, jasełka, konkursy gminne		???	
-legendy, podania i fakty historyczne.....	Legenda związana z budowa kościoła			X
-przekazy literackie.....				
-ważne postacie i przekazy historyczne.....				
-specyficzne nazwy.....				
-specyficzne potrawy.....				
- dawne zawody... ..				
- zespoły artystyczne, twórcy.....				



<b>ANALIZA ZASOBÓW CZ II</b>				
<b>Rodzaj zasobu</b>	<b>Opis (nazwanie) zasobu jakim wieś dysponuje</b>	<b>Znaczenie zasobu (odpowiednio wstaw X)</b>		
		Małe	Duże	Wyróżniające
<b>1</b>	<b>2</b>	<b>3</b>	<b>4</b>	<b>5</b>
<b>Obiekty i tereny</b>				
-działki pod zabudowę mieszkaniową.....	Znajdują się na terenie wsi			X
-działki pod domy letniskowe.....	Znajdują się na terenie wsi			X
-działki pod zakłady usługowe i przemysł.....				
-pustostany mieszkaniowe.....				
-pustostany poprzemysłowe.....				
-tradycyjne nie użytkowane obiekty gospodarskie (stodoły, spichlerze, kuźnie, młyny, itp.).....				
<b>Infrastruktura społeczna</b>				
-placze publicznych spotkań, festynów.....				
-sale spotkań, świetlice, kluby.....	Boisko sportowe			X
-miejsca uprawiania sportu.....	Świetlica, Remiza		X	
-miejsca rekreacji.....				
-ścieżki rowerowe, szlaki turyst. ....				
-szkoły.....	Ścieżki rowerowe, Szlaki turystyczne(żółty, niebieski, papieski			X X
-przedszkola.....				
-biblioteki.....				
-placówki opieki społecznej.....				
-placówki służby zdrowia.....				
.....				
.....				
<b>Infrastruktura techniczna</b>				
-wodociąg, kanalizacja.....				
.....				
-drogi (nawierzchnia, oznakowanie oświetlenie).....				
.....				
chodniki, parkingi, przystanki.....	Drogi asfaltowe, Oświetlenie częściowe, Przystanek PKS		X X X	
.....				
sieć telefoniczna .i dostępność internetu.....				
telefonii komórkowej.....	Średnia		???	
inne.....				
.....				



<b>ANALIZA ZASOBÓW CZ III</b>				
<b>Rodzaj zasobu</b>	<b>Opis (nazwanie) zasobu jakim wieś dysponuje</b>	<b>Znaczenie zasobu (odpowiednio wstaw X)</b>		
		Małe	Duże	Wyróż
<b>1</b>	<b>2</b>	<b>3</b>	<b>4</b>	<b>5</b>
<b>Gospodarka, rolnictwo</b> - Miejsca pracy (gdzie, ile? )..... -znane firmy produkcyjne i zakłady usługowe..... i ich produkty..... -gastronomia..... -miejsca noclegowe..... -gospodarstwa rolne ..... -uprawy hodowle,..... -możliwe do wykorzystania odpady produkcyjne -zasoby odnawialnych energii.....  <b>Środki finansowe i pozyskiwanie funduszy</b> -środki udostępniane przez gminę..... - środki wypracowywane.....	Jedno produkcyjne  Bydło   Fundusz sołecki  Ze sprzedaży własnych wyrobów, imprezy regionalne, nagrody	          X   X   ????  ?????		
<b>Mieszkańcy (kapitał społeczny i ludzki)</b> -Autorytety i znane postacie we wsi..... -Krajanie znani w regionie, w kraju i zagranicą..... -Osoby o specyficznej lub ważnej dla wiedzy i umiejętnościach, m.in. studenci..... -Przedsiębiorcy, sponsorzy..... -Osoby z dostępem do Internetu i umiejętnościach informatycznych..... -Pracownicy nauki..... -Związki i stowarzyszenia..... -Kontakty zewnętrzne (np. z mediami)..... -Współpraca zagraniczna i krajowa.....	Firma informatyczna        Gazety regionalne	          X        X		
<b>Informacje dostępne o wsi</b> -Publikatory, lokalna prasa..... -Książki, przewodniki..... -Strony www.....	Almanach   Strona gminna	X   X		



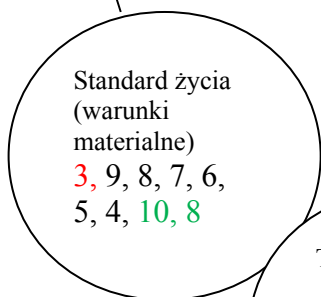
<b>ANALIZA SWOT</b>	
<b>MOCNE STRONY</b>	<b>SŁABE STRONY</b>
<ol style="list-style-type: none"> <li>1. Wyjątkowy architektonicznie kościół</li> <li>2. Malownicze położenie miejscowości</li> <li>3. Bogactwo fauny i flory</li> <li>4. Posiadanie gruntów pod zabudowę Letniskową i stałą</li> <li>5. Kultywowanie corocznej imprezy rozrywkowej</li> <li>6. Istnienie kopalni gnejsu używanego do budowy dróg</li> <li>7. Duże zasoby drewna</li> <li>8. Aktywność mieszkańców</li> <li>9. Spokojny tryb życia</li> <li>10. Czystość wody i powietrza</li> <li>11. Dobrze przygotowany i urządzony plac do organizacji imprez</li> <li>12. Sklep – możliwość dokonania zakupów podstawowych</li> <li>13. Posiadanie planu zagospodarowania</li> <li>14. Leśnictwo współpracujące z mieszkańcami</li> </ol>	<ol style="list-style-type: none"> <li>1. Brak infrastruktury wodno – kanalizacyjnej</li> <li>2. Duży odsetek młodzieży wyjeżdżającej</li> <li>3. Niewystarczające utrzymywanie dróg w okresie zimowym</li> <li>4. Zła jakość dróg wewnętrznych i śródpolnych</li> <li>5. Niewykorzystane obiekty turystyczne</li> <li>6. Mała ilość kursów autobusowych</li> <li>7. Brak miejsc pracy</li> <li>8. Niewystarczające oświetlenie wsi</li> <li>9. Brak parkingu w centrum wsi</li> <li>10. Brak chodników</li> </ol>
<b>SZANSE</b>	<b>ZAGROŻENIA</b>
<ol style="list-style-type: none"> <li>1. Duże zainteresowanie zakupem gruntów pod zabudowę</li> <li>2. Coraz większe możliwości pozyskiwania środków na odnowę wsi</li> <li>3. Położenie w otulinie Parku Krajobrazowego</li> <li>4. Zwiększające się zainteresowanie hodowla bydła ze względu na dobre warunki wypasowe</li> <li>5. Środki unijne umożliwiające prowadzenie działalności, a przez to zwiększające się zainteresowanie na drewno i kruszywo</li> <li>6. Promocja wsi w mediach, otwartość mediów na promocję</li> <li>7. Budowa nowych domów</li> <li>8. Zainteresowanie władz województwa</li> </ol>	<ol style="list-style-type: none"> <li>1. Tendencja starzenia się wsi</li> <li>2. Opuszczanie przez młodzież wsi ze względu na brak miejsc pracy</li> <li>3. Sposób prowadzenia gospodarki leśnej powodujący niszczenie dróg</li> <li>4. Wysokie koszty prowadzenia działalności gospodarczej</li> </ol>



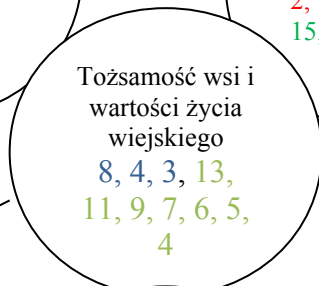
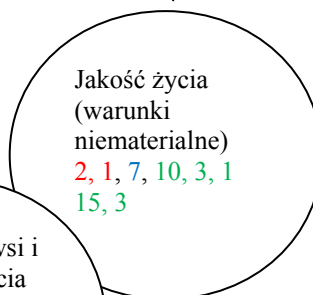
### Analiza potencjału rozwojowego wsi

2	0		2	1
6	1		3	2

(-) -

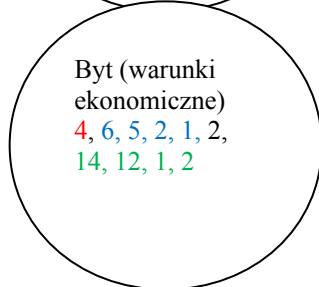


(-) -

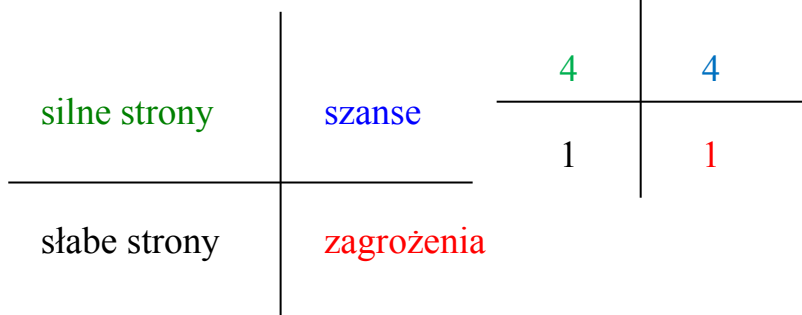


7	3
0	0

(+) +



(+) +





## Wizja wsi

Nowa Wieś jest miejscowością malowniczo położoną, która doskonale ukazuje swe piękno turystom, pielgrzymom.

Bogactwo przyrody, spokój i cisza umożliwiają spokojny odpoczynek z dala od zgiełku codzienności.



Program krótkoterminowy odnowy wsi na okres **marzec 2010 – marzec 2011r.**

Kluczowy problem	Odpowiedź	Propozycja projektu	Czy nas stać na realizację? (tak/nie)		Punkcja	Hierachia
			Organizacyjnie	Finansowo		
Co nas najbardziej zintegruje?	Wspólna praca	Renowacja centrum wsi (na czym ma polegać ta renowacja?) (maj – sierpień)	Tak	Tak	14	1
Na czy nam najbardziej zależy?	Poprawie standardu obiektów wiejskich	Remont świetlicy (wrzesień – grudzień)	Tak	Tak	12	2
Co nam najbardziej przeszkadza?	Brak miejsc do parkowania w centrum wsi	Rozmowy z przedstawicielami gminy w sprawie udowy parkingu w centrum wsi (wrzesień)	Tak	Tak	5	5
Co najbardziej zmieni nasze życie?	Większa integracja mieszkańców stałych i czasowych	Organizacja Majówki (maj)	Tak	Tak	8	3
Co nam przyjdzie najłatwiej?	Kultywowanie tradycjireligijnych	Organizacja Odpustu (sierpień)	Tak	Tak	6	4

Data opracowania: **luty 2010**

Sporządził: Aleksandra Pyclik Grażyna Panek Lucyna Zarubiej





I. Plan			II. Program odnowy wsi na lata 2010-2025	
1. Cele Co trzeba osiągnąć by urzeczywistnić wizję wsi?	2. Co pomoże osiągnąć cele?		3. Co może przeszkodzić?	
	Zasoby Czego użyjemy?	<b>ATUTY</b> Silne strony i Szanse Co wykorzystamy?	<b>BARIERY</b> Słabe strony Co wyeliminujemy? <b>Zagrożenia</b> Czego unikniemy?	<b>Projekty</b> Co wykonamy?
<b>A. TOŻSAMOŚĆ WSI I WARTOŚCI ŻYCIA WIEJSKIEGO</b>				
1 <b>Nawiązywanie i utrzymywanie więzi międzypokoleniowych</b>	Istniejących publikacji, opowiadań seniorów	Zainteresowania młodego pokolenia przeszłością	Zapomnienia o przeszłości	Wydanie publikacji o historii wsi i jej mieszkańców  Stworzenie Izby tradycji w remizie OSP
2 <b>Kultywowanie dawnych tradycji wsi</b>	Remiza OSP	Zaangażowanie mieszkańców	Degradacja budynku OSP poprzez zagospodarowanie go	Coroczne organizowanie festynu i odpustu <b>Dalsze prace renowacyjne przy kościele</b> <b>Postawienie tablicy informacyjnej na dawnym cmentarzu ewangelickim</b>
3. <b>Dbłość o dziedzictwo kulturowego wsi</b>	Boisko sportowe  Informacje zamieszczone w przewodnikach	Zaangażowanie mieszkańców, tradycja organizowanie festynów odpustowych  Współpraca z proboszczem	Zapomnienie o tradycyjnym święcie Degradacja świątyni	Wydanie i sprzedaż informatora o historii miejscowej świątyni  <b>Przyjrzyjcie się Państwo swojej wizji. Należałoby w projektach nawiązać do pielgrzymkowego kultu i turystycznego charakteru wsi.</b>



## B. STANDARD ŻYCIA

1 Poprawa infrastruktury wsi	Teren pod parking	Dobra wola mieszkańców, dobra współpraca z urzędem	Zagrożeń wynikających z braku miejsca do parkowania	Budowa parkingu w centrum wsi <b>Budowa kanalizacji i wodociągów</b>
2 Poprawa oświetlenia wsi	Chęć mieszkańców do pomocy	Dobra współpraca z gminą	Niebezpieczeństw wynikających z braku oświetlenia	<b>Zagospodarowanie placu przy dawnej remizie na miejsce wypoczynkowe</b>
3 Poprawa bezpieczeństwa mieszkańców poprzez stworzenie możliwości poruszania się pieszo	Pobocza przy drodze w centrum wsi, pozytywne nastawienie mieszkańców	Dobra współpraca z gminą	Niebezpieczeństw związanych z poruszaniem się po drogach bez chodników	<b>Poprawa stanu nawierzchni dróg</b> Wykonanie infrastruktury oświetleniowej przy drogach gminnych  Budowa chodnika w centrum wsi

## C. JAKOŚĆ ŻYCIA

1 Zwiększenie atrakcyjności wsi zarówno dla mieszkańców jak i dla turystów	Miejscowego kościoła	Dobra współpraca z proboszczem	Niewykorzystywani a wszystkich atutów miejscowej świątyni	Organizacja corocznych koncertów muzyki poważnej
2 Propagowanie zdrowego stylu życia	Posiadanych sprzętów do ćwiczeń, remiza OSP	Aktywność mieszkańców	Brak integracji pokoleniowej, niezdrowy styl życia	<b>Stworzenie miejsca</b> do ćwiczeń dla mieszkańców wsi (siłownia), ogólnodostępne, bezpłatne
3 Poprawa relacji sąsiedzkich	Pozytywne nastawienie mieszkańców	Zaangażowanie mieszkańców	Brak uporządkowanej wsi	Cykliczna akcja „Wiosenne sprzątanie Nowej Wsi” <b>Może projekt jakiś zajęć w świetlicy?</b> <b>Co z cyklicznymi imprezami ( w swot pisali Państwo o</b>



placu )

**D. BYT**

<p>1 Promocja wsi</p> <p>2 Zwiększenie możliwości zarabiania pieniędzy przez mieszkańców</p> <p>3 <b>Zwiększenie wiedzy na temat pozyskiwania środków zewnętrznych</b></p>	<p>Media lokalne i lokalne wydawnictwa</p> <p>Gnejs, drewno, miejscowi twórcy</p>	<p>Dobra współpraca z wydawnictwami</p> <p>Potencjału ludzkiego</p>	<p>Brak wiedzy o atutach historycznych i turystycznych Nowej Wsi</p> <p>Wzrostu bezrobocia</p>	<p>Wydanie broszury informacyjnej o Nowej Wsi,</p> <p>Zrobienie serwisu internetowego o Nowej Wsi</p> <p>Tworzenie i sprzedaż pamiątek bazujących na lokalnych zasobach (kamień, drewno)</p> <p>Założenie sklepu z pamiątkami – lokalnymi produktami</p> <p><b>Udział w szkoleniach w ramach Programu Odnowy Wsi, kongresach, wyjazdach studyjnych</b></p>
--	---	---	--	--

Data opracowania:

marzec 2010

Sporządził: Aleksandra Pyclik Grażyna Panek Lucyna Zarubiej



Nowa Wieś. Kościół



Nowa Wieś. Pozostałość po cmentarzu ewangelickim



Nowa Wieś. Figura Jana Nepomucena.



Nowa Wieś. Centrum wsi.